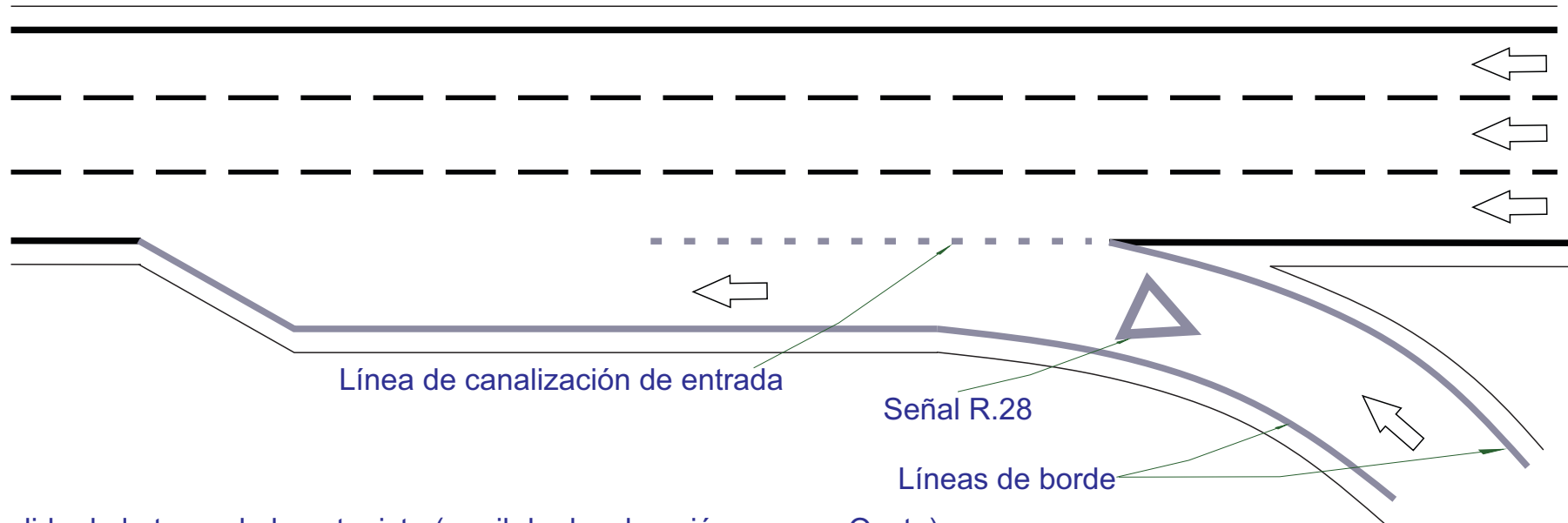


CEAMSE - Proyecto: Área de Servicios Km. 19

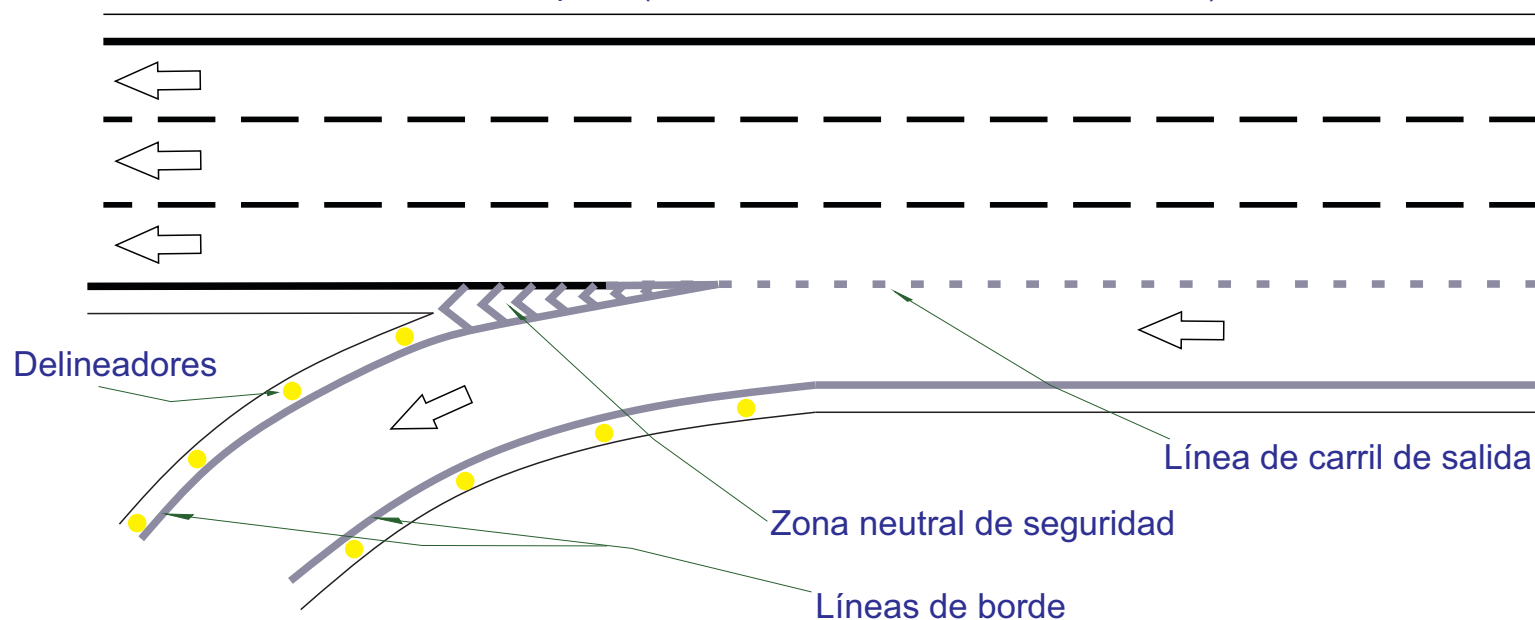
Nota: en grisado se representa la señalización nueva


Plano de señalización horizontal

Rama de reingreso a la traza de la autopista (carril de aceleración mano a Oeste):



Rama de salida de la traza de la autopista (carril de deceleración mano a Oeste):



	Área de Servicios km. 19
Plano de señalización	
Señalización Horizontal	Anexo 5.2
	Fecha:
	Proy: Saiz, Maximiliano.